













































































HEBERTSHAUSEN Flächennutzungsplan

	Wohnbaufläche
	Dorfgebiet
	Mischgebiet
	Gewerbegebiet
	Industriegebiet
	Sondergebiet
	Baufläche für den Gemeinbedarf
	Verwaltung
	Schule
	Kirche
	Soziale Einrichtung
	Kindergarten
	Post
	Feuerwehr
	N Überörtliche Hauptverkehrsstraße vorh.
	N Überörtliche Hauptverkehrsstraße geplant
	Wichtige örtliche Straße vorhanden
	N Begrenzung der Ortsdurchfahrt
	N Bauverbotszone
	Ruhender Verkehr
	Verkehrsbegleitgrün
	Wichtige Fuß- und Radwegverbindung bestand
	Wichtige Fuß- und Radwegverbindung geplant
	Aussichtspunkt
	N Fläche für Bahnanlagen
	S-Bahnhaltepunkt
	Fläche für Versorgungsanlagen
	Elektrizität
	Umspannstation
	Fernwärme
	Wasser
	Abwasser
	N Hochspannungsfreileitung vorhanden
	N Hauptgasleitung vorhanden
	N Schutzstreifen
	Grünfläche
	Obstwiese
	Sportplatz
	Tennis
	Spielplatz
	Friedhof
	Bäume vorhanden
	Bäume geplant
	Schutz- und Leitpflanzung vorhanden
	Schutz- und Leitpflanzung geplant
	Gehölz vorhanden
	Gehölz geplant
	Grünverbindungen
	Biotop vorhanden mit Nummer, z. B. 7734-0143-004
	N gesetzlich geschütztes Biotop
	Fläche für besondere landschaftliche Maßnahmen
	N FFH- Gebiet gemäß Fauna-Flora-Habitat Richtlinie mit Nr. (Nat. 2000 Bayern)
	V Naturschutzgebiet geplant
	N Landschaftsschutzgebiet festgesetzt
	N Trenngrün
	N Regionaler Grünzug
	N Bannwald festgesetzt
	N Naturdenkmal festgesetzt
	N Bodendenkmal
	N Baudenkmal
	N Wasserschutzgebiet festgesetzt
	N Überschwemmungsgebiet festgesetzt
	Wasserfläche
	Wald
	Wald mit besonderer Bedeutung
	als Biotop/Lebensraum
	als Bodenschutz
	zur Erholung
	Aufbau struktureicher Waldränder
	Fläche mit besonderer ökologischer Funktion
	Geschützter Landschaftsbestandteil Bestand
	Geschützter Landschaftsbestandteil Planung
	Landwirtschaft
	Feuchtflächen
	Vegetation auf Kies, Halbtrockenrasen
	K Abgrabung vorhanden
	K Bohrungen
	K Bohrungen verfüllt
	K Fläche mit Altlasten (-verdacht)
	Lärmschutzmaßnahme
	Gemarkungsgrenze
	Gemeindegrenze
	Hinweis auf zusammengehörende Flächen
	N Nachrichtliche Übernahme
	V Vermerk
	K Kennzeichnung