

Verfahrensvermerke

1. Der Gemeinderat hat in der Sitzung vom 18.02.2020 die 16. Änderung des Flächennutzungsplans beschlossen.
2. Der Vorentwurf der 16. Änderung des Flächennutzungsplans in der Fassung vom 17.03.2020 wurde mit der Begründung gemäß § 3 Abs. 1 BauGB in der Zeit vom 27.03.2020 bis 30.04.2020 öffentlich ausgelegt.

Zu dem Vorentwurf der 16. Änderung des Flächennutzungsplans in der Fassung vom 17.03.2020 wurden die Behörden und sonstigen Träger öffentlicher Belange gemäß § 4 Abs. 1 BauGB in der Zeit vom 27.03.2020 bis 30.04.2020 beteiligt.

3. Der Entwurf der 16. Änderung des Flächennutzungsplans in der Fassung vom 21.09.2021 wurde mit der Begründung gemäß § 3 Abs. 2 BauGB in der Zeit vom 21.10.2021 bis 22.11.2021 öffentlich ausgelegt.

Zu dem Entwurf der 16. Änderung des Flächennutzungsplans in der Fassung vom 21.09.2021 wurden die Behörden und sonstigen Träger öffentlicher Belange gemäß § 4 Abs. 2 BauGB in der Zeit vom 21.10.2021 bis 22.11.2021 beteiligt.

4. Der Feststellungsbeschluss zur 16. Flächennutzungsplan-Änderung in der Fassung vom 18.01.2022 wurde vom Bau- und Umweltausschuss am 18.01.2022 gefasst.

Hebertshausen, den

(Siegel) (Richard Reischl, Erster Bürgermeister)

5. Die Genehmigung der 16. Flächennutzungsplan-Änderung in der Fassung vom 18.01.2022 wurde mit Bescheid des Landratsamtes Dachau vom 07.02.2022, Az.: 40/610-4/2 BL 20 00 15 erteilt.

Hebertshausen, den

(Siegel)

6. Ausgefertigt

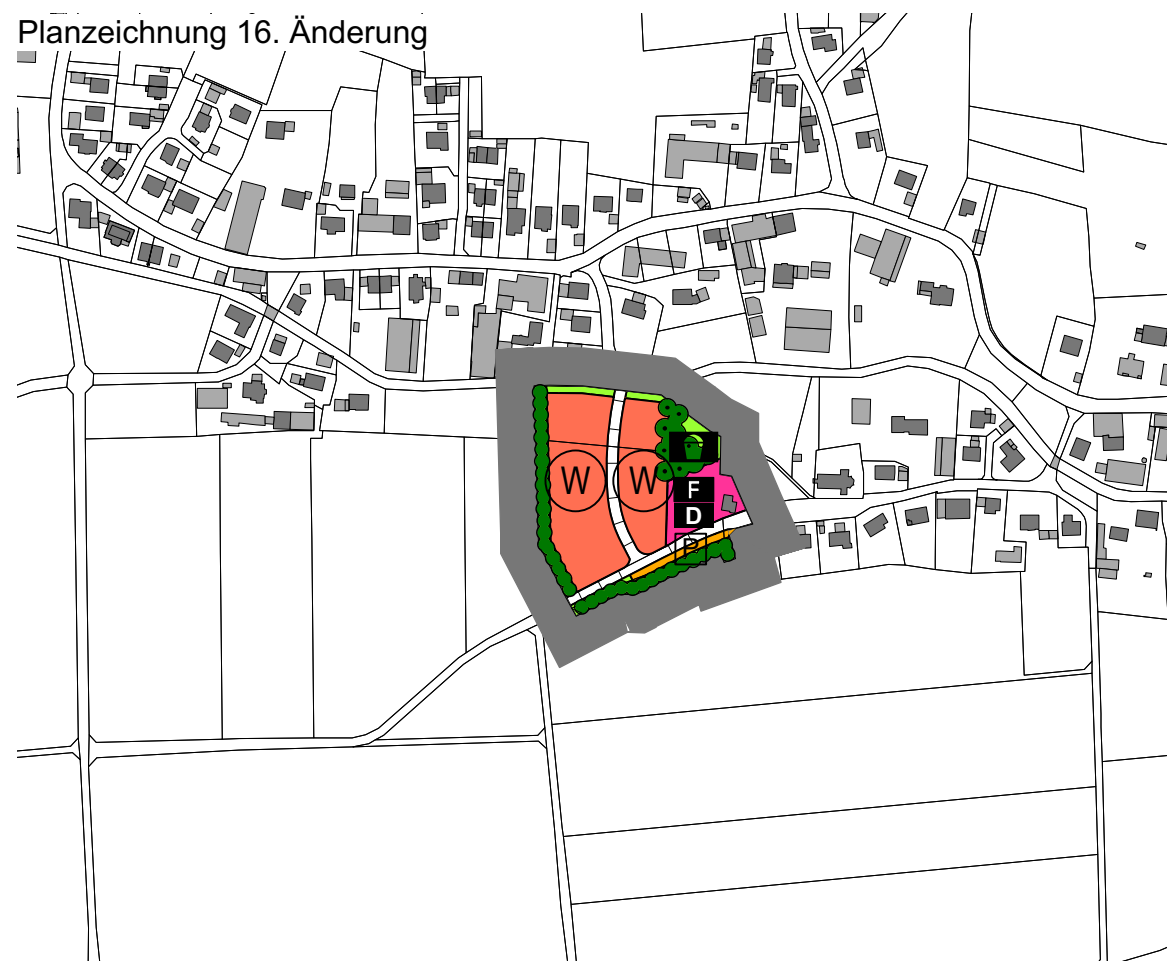
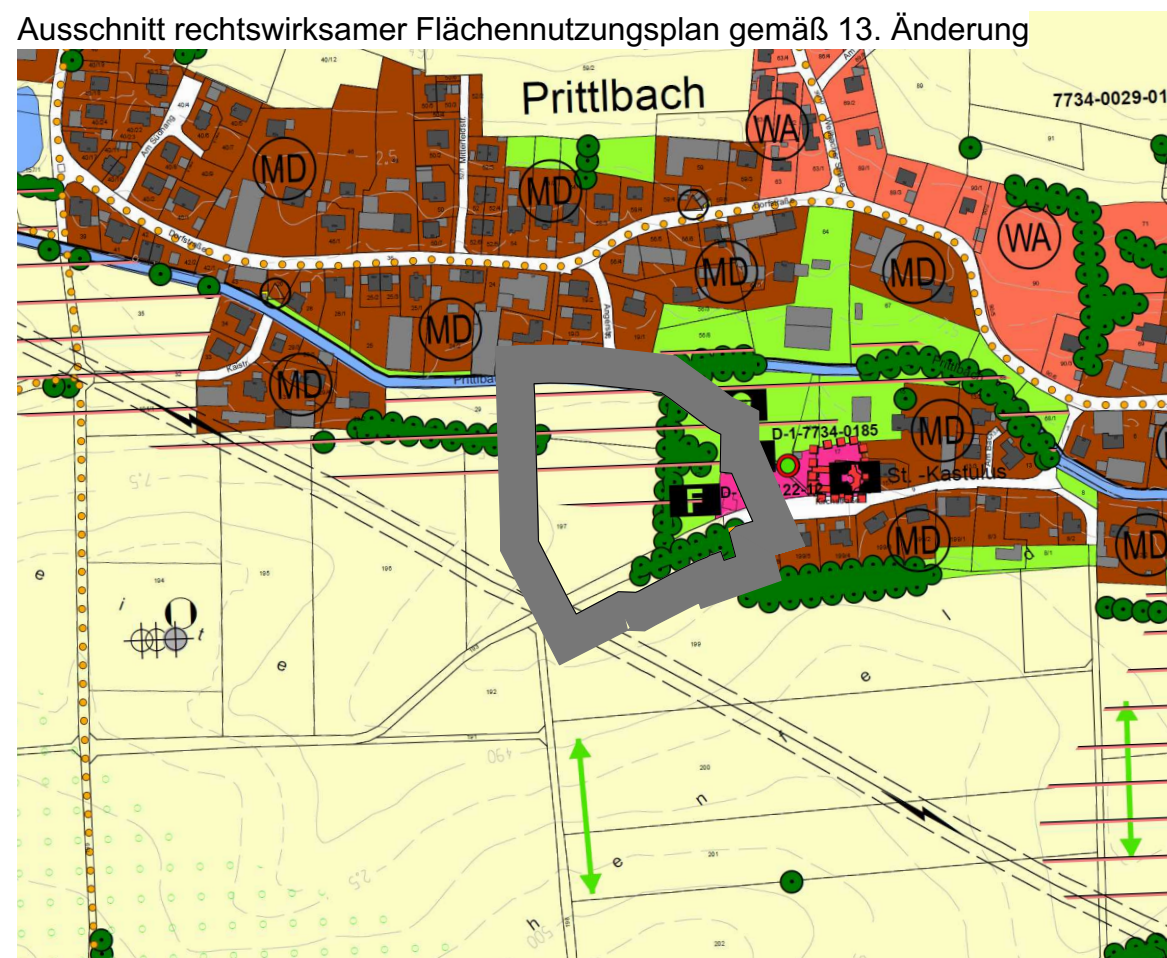
Hebertshausen, den

(Siegel) (Richard Reischl, Erster Bürgermeister)

7. Die Erteilung der Genehmigung der 16. Änderung des Flächennutzungsplans wurde am gemäß § 6 Abs. 5 BauGB ortsüblich bekannt gemacht. Die 16. Änderung des Flächennutzungsplans ist damit wirksam.

Hebertshausen, den












(Siegel) (Richard Reischl, Erster Bürgermeister)



HEBERTSHAUSEN

Flächennutzungsplan 16. Änderung



Neue Darstellungen:

-  Änderungsbereich 16. Änderung
-  Wohnbaufläche
-  Baufläche für den Gemeinbedarf
-  Feuerwehr
-  Dorfgemeinschaftshaus
-  Wichtige örtliche Straße geplant
-  Ruhender Verkehr
-  Grünfläche
-  Spielplatz
-  Schutz- und Leitpflanzung geplant
-  Gehölz vorhanden


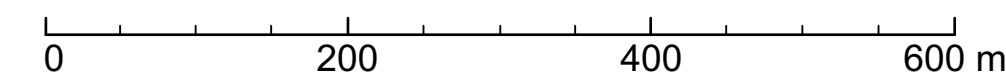
Nachrichtliche Übernahme:

-  Hochspannungsfreileitung mit Schutzstreifen

Bisherige Darstellungen:

-  Fläche für die Landwirtschaft
-  Fläche mit besonderer ökologischer Funktion

M 1 : 5.000



Planungsverband
Äußerer
Wirtschaftsraum
München
Geschäftsstelle

HEB 1-26

18.01.2022